



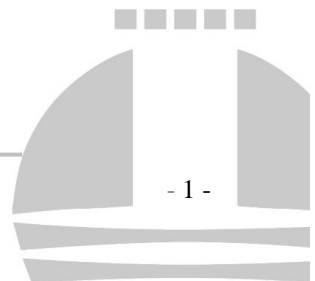
ESTADÍSTICAS DE ACCIDENTES DE TRÁFICO 2023

POLICÍA LOCAL DE OLEIROS

ÍNDICE

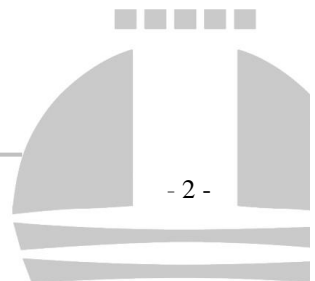
Estudo dos accidentes

Total de accidentes	3
Accidentalidade por tipo de vía	4
Accidentalidade por rúas / estradas	5
Accidentalidade por estradas: Xunta de Galicia	8
Accidentalidade por estradas: Deputación Provincial da Coruña	9
Rúas / estradas de maior sinistralidade	10
Accidentes por meses	11
Accidentes por día da semana	12
Accidentes por horas	13
Causa probable do accidente	14
Tipos de accidentes	16
Estudo da climatoloxía	17
Estatísticas por idades	18
Feridos segundo o tipo de vía	20
Feridos por rúas / estradas	21
Feridos por meses	22
Feridos en días da semana	23
Feridos segundo as horas	24
Feridos por causa probable do accidente	26
Feridos por pronóstico	27
Accidentalidade de peóns por tipo de vía	29
Peóns implicados por rúas / estradas	29
Peóns implicados por idades	29
Pronóstico das lesións	30
Falecidos	32
Tipo de vehículos implicados	34
Antigüidade dos vehículos	35
Comparativa número total de accidentes por anos	37



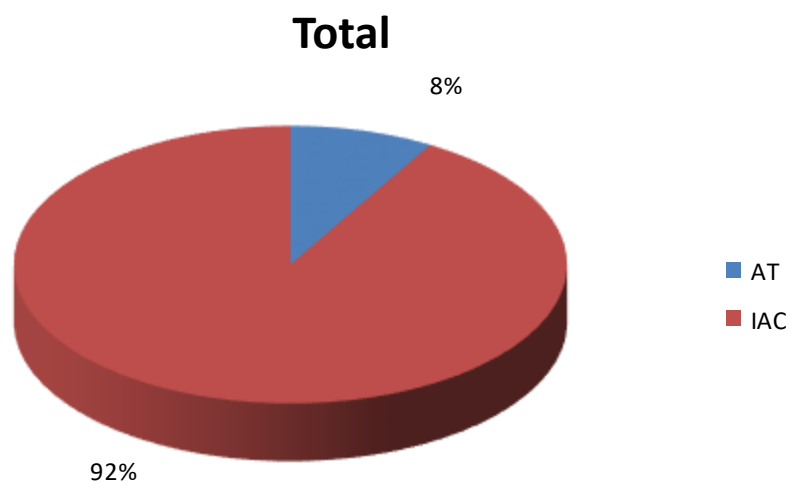


Comparativa de accidentes por rúas.....	38
Comparativa de accidentes por meses.....	39
Comparativa de accidentes por días da semana.....	40
Comparativa de accidentes por horas.....	41
Comparativa segundo o pronóstico dos feridos.....	42
Comparativa do número de falecidos.....	42



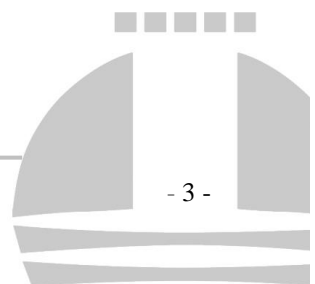
TOTAL DE ACCIDENTES

Chave	N.º de accidentes
AT	13
IAC	141
TOTAL	154



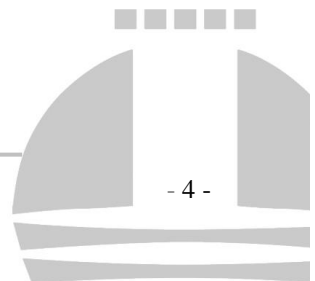
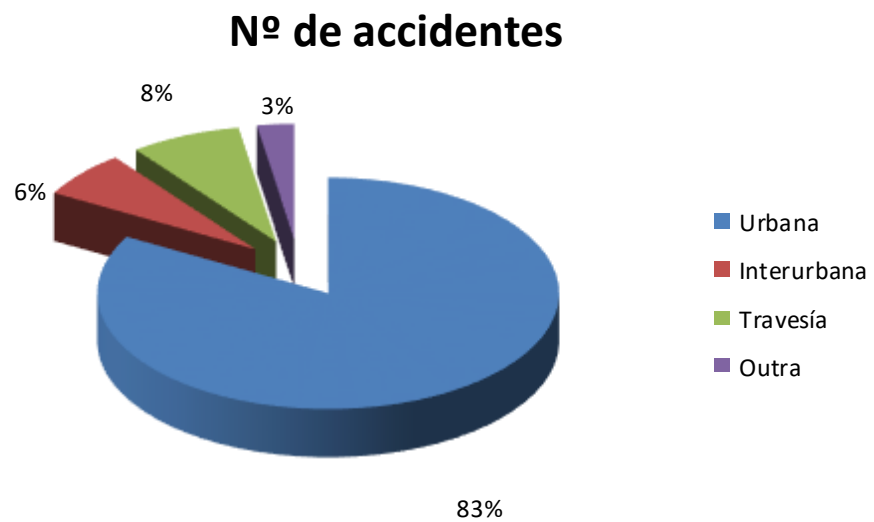
Os AT (atestados de tráfico) fan referencia a aquelas dilixencias que son remitidas ao xulgado por existir algún tipo de delito ou ben por resultar algunha persoa ferida de gravidade ou falecida.

Os IAC (informe de accidente de circulación) son aqueles informes sobre accidentes onde non se require un informe técnico específico aínda que apareza unha inspección ocular e un xuízo crítico dos axentes.



ACCIDENTALIDADE POR TIPO DE VÍA

Tipo de vía	N.º de accidentes
Urbana	128
Travesía	12
Interurbana	10
Outra	4

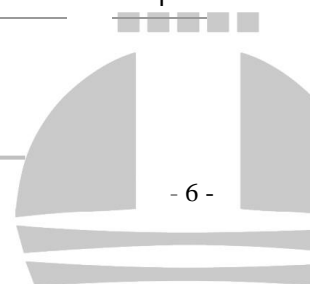


ACCIDENTALIDADE POR RÚAS / ESTRADAS

Nome da rúa	Lugar	Total
AC 527 (Oleiros)	Oleiros	2
Américas, Avda. das (Perillo)	Perillo	1
Arco da Vella, Rúa (Liáns)	Montrove	1
Areal, Rúa do (Perillo)	Perillo	1
Avogadas, Rúa As (Perillo)	Perillo	1
Babilonia, A (Liáns)	Porto de Santa Cruz	1
Barbanza, Rúa O (Iñás)	O Campamento	1
Bastigueiro Praia (Liáns)	Bastigueiro	1
Casares Quiroga, Rúa (Liáns)	Espiño	3
Casares Quiroga, Rúa (Liáns)	Montrove	1
Celso Emilio Ferreiro, Rúa (Serantes)	Mera	1
Concepción Arenal, Avda. (Liáns)	Porto de Santa Cruz	14
Cormorán, Rúa do (Liáns)	O Seixo	1
Cruz, Rúa da (Oleiros)	Oleiros	1
Daniel Castelao, Rúa (Liáns)	Porto de Santa Cruz	1
Doctor Fleming, Rúa (Serantes)	Agra da Pedra	1
Eduardo Blanco Amor, Rúa (Liáns)	Porto de Santa Cruz	3
Emilia Pardo Bazán, Avda. (Dorneda)	Abeleiras de Arriba	2
Emilia Pardo Bazán, Avda. (Liáns)	Franzomel	1
Emilia Pardo Bazán, Avda. (Liáns)	Coruxo de Abaixo	3
Enrique Lister, Rúa (Liáns)	Porto de Santa Cruz	1
Ernesto Che Guevara, Avda. (Glorieta As Galeras) (Liáns)	Coruxo de Arriba	2
Ernesto Che Guevara, Avda. (Glorieta Praia) (Perillo)	Bastigueiro	2
Ernesto Che Guevara, Avda. (Glorieta Santa Cristina) (Perillo)	Perillo	1
Ernesto Che Guevara, Avda. (Liáns)	Pazos	6
Ernesto Che Guevara, Avda. (Perillo)	Bastigueiro	2
Ernesto Che Guevara, Avda. (Perillo)	Perillo	13
Escandinavia, Rúa (Liáns)	Xaz	1
Espiñeiro, Rúa de (Serantes)	Xoez	1
Espoz y Mina, Avda. (Iñás)	Morzán	1
Etiopía, Rúa (Perillo)	Perillo	1
Fonte Leocadia, Rúa (Perillo)	Perillo	2
Francisca Herrera, Avda. (Oleiros)	A Pezoca	1

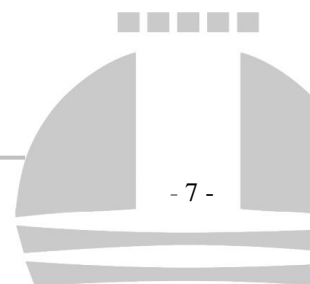


Nome da rúa	Lugar	Total
Francisca Herrera, Avda. (Oleiros)	Oleiros	4
Francisco Comesaña, Rúa (Liáns)	Porto de Santa Cruz	1
Fuxeira, Rúa (Perillo)	Perillo	1
Gaita, Rúa da (Nos)	O Seixal	1
Garridas, Rúa As (Perillo)	Perillo	2
Humboldt, Rúa (Perillo)	Perillo	1
Il República, Avda. (Perillo)	Perillo	1
Illa de Portelo, Rúa (Maianca)	Cabreira	1
Isaac Díaz Pardo, Avda. (Liáns)	Coruxo de Arriba	1
Jiménez Herrero, Avda. (Dexo)	O Cubo	1
Linneo, Rúa (Perillo)	Perillo	2
Lucín (Glorieta) (Perillo)	Perillo	1
Mª Pilar Estévez Diéguez, Rúa (Nos)	Vilanova	1
Manuel Murguía, Rúa (Nos)	Vilanova	1
Mar, Rúa do (Dorneda)	Sisaldo	1
Mariñas, Avda. das (Iñás)	O Campamento	1
Mariñas, Avda. das (Nos)	A Fortaleza	1
Mazarico, Rúa do (Nos)	O Seixal	1
Mazota, Rúa da (Perillo)	Perillo	1
Miguel Hernández, Avda. (Oleiros)	Oleiros	1
Niños, Rúa dos (Perillo)	Bastiaqueiro	1
Pascual Veiga, Rúa (Nos)	O Seixal	1
Pombal, Rúa O (Perillo)	Perillo	1
Portelo, Rúa do (Dexo)	Lorbé	1
Prados, Rúa dos (Liáns)	O Seixo)	1
Ramón Núñez Montero, Avda. (Oleiros)	Oleiros	4
Regos, Rúa Os (Liáns)	Os Regos	1
Rep. Argentina, Avda. (Dorneda)	Lourido Pequeno	3
Rep. Argentina, Avda. (Dorneda)	O Couto	3
Rep. Uruguay, Avda. (Dorneda)	Xaz	2
Rosalía de Castro, Avda. (Liáns)	Montrove	5
Rosalía de Castro, Avda. (Nos)	O Carballo	4
Rosalía de Castro, Avda. (Perillo)	Perillo	5
Salvador de Madariaga, Rúa (Liáns)	Montrove	2
Salvador de Madariaga, Rúa (Nos)	O Seixal	1
Santa Cristina, Avda. (Perillo)	Perillo	6
Seara, Rúa A (Nos)	A Seara	1



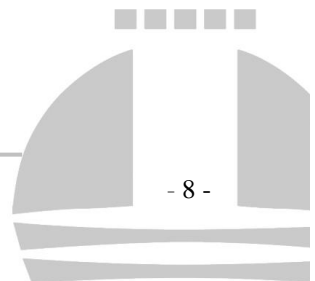


Nome da rúa	Lugar	Total
Somalia, Rúa (Perillo)	Perillo	2
Subiña, Rúa (Dexo)	Subiña	2
Tierno Galván, Rúa (Maianca)	Maianca	1
Valle-Inclán, Avda. (Liáns)	Choupana	2
Venezuela, Avda. de (Oleiros)	Xubín	1
Viñas de Babilonia, Rúa (Liáns)	Porto de Santa Cruz	3
Xuncal, Rúa (Perillo)	Perillo	1



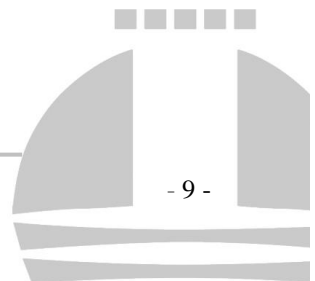
ACCIDENTALIDADE POR ESTRADAS: XUNTA DE GALICIA

Estrada	P.K.	Sentido	Nº accidentes	Tipo de accidente	Nº vítimas
AC 173	5+000	Descendente	1	Colisión frontal	0
	6+750	Descendente	1	Alcance	0
	6+900	Ascendente	1	Saída de vía con choque	0
AC 174	0+000	Mixto	2	Colisión frontolateral	0
	0+300	Descendente	1	Alcance	0
	1+000	Ascendente	1	Alcance	0
		Descendente	1	Colisión frontolateral	0
	1+800	Mixto	1	Colisión frontolateral	0
	1+950	Ascendente	1	Colisión frontolateral	0
	4+100	Mixto	2	Colisión frontolateral	0
Saída de vía con choque				0	
AC 181	0+900	Descendente	1	Saída de vía con choque	0
	1+200	Mixto	1	Colisión frontolateral	0
AC 527	1+140	Mixto	1	Colisión frontolateral	0



ACCIDENTALIDADE POR ESTRADAS: DEPUTACIÓN PROVINCIAL DA CORUÑA

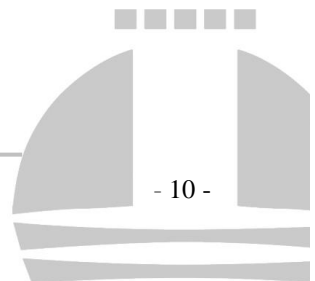
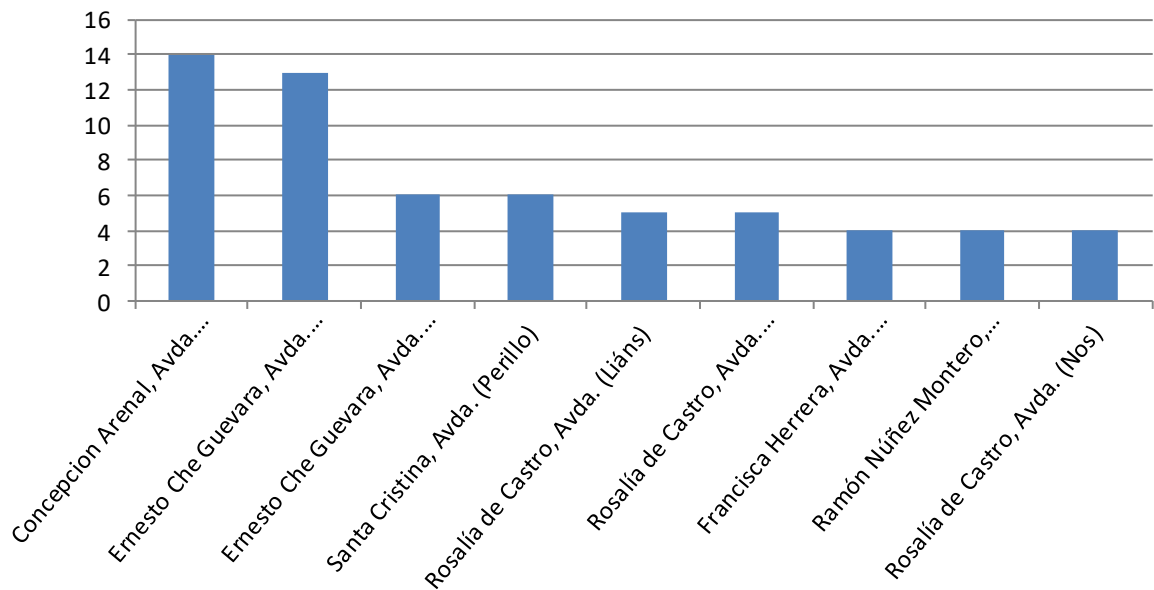
Estrada	P.K.	Sentido	Nº accidentes	Tipo de accidente	Nº vítimas
DP 1707	2+700	Descendente	1	Saída de vía con volco	0
DP 5801	0+010	Mixto	1	Colisión frontolateral	0
DP 5803	0+015	Mixto	1	Colisión frontolateral	0
DP 5804	0+020	Descendente	2	Outro	0
				Alcance	0
	Ascendente	1	Alcance	0	
	0+390	Ascendente	1	Alcance	0
DP 5811	1+500	Ascendente	1	Obstáculo fixo	0
DP 5812	4+500	Mixto	1	Colisión frontolateral	0
DP 5813	0+550	Mixto	1	Colisión lateral	0
	0+750	Descendente	1	Alcance	0
	0+950	Ascendente	1	Colisión múltiple	0



RÚAS / ESTRADAS DE MAIOR SINISTRALIDADE

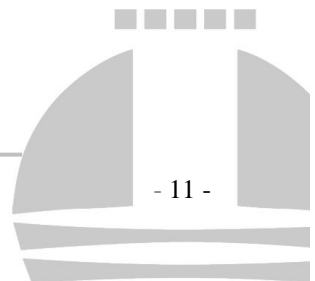
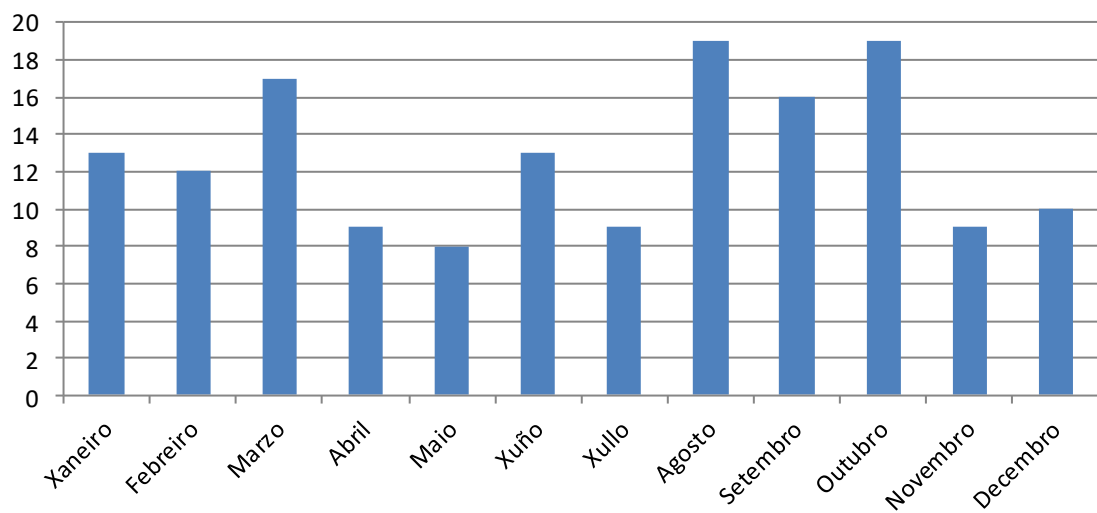
Nome da rúa	Lugar	Total
Concepción Arenal, Avda. (Liáns)	Porto de Santa Cruz	14
Ernesto Che Guevara, Avda. (Perillo)	Perillo	13
Ernesto Che Guevara, Avda. (Liáns)	Pazos	6
Santa Cristina, Avda. (Perillo)	Perillo	6
Rosalía de Castro, Avda. (Liáns)	Montrove	5
Rosalía de Castro, Avda. (Perillo)	Perillo	5
Francisca Herrera, Avda. (Oleiros)	Oleiros	4
Ramón Núñez Montero, Avda. (Oleiros)	Oleiros	4
Rosalía de Castro, Avda. (Nos)	O Carballo	4

Nº de accidentes



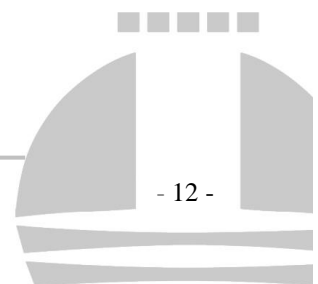
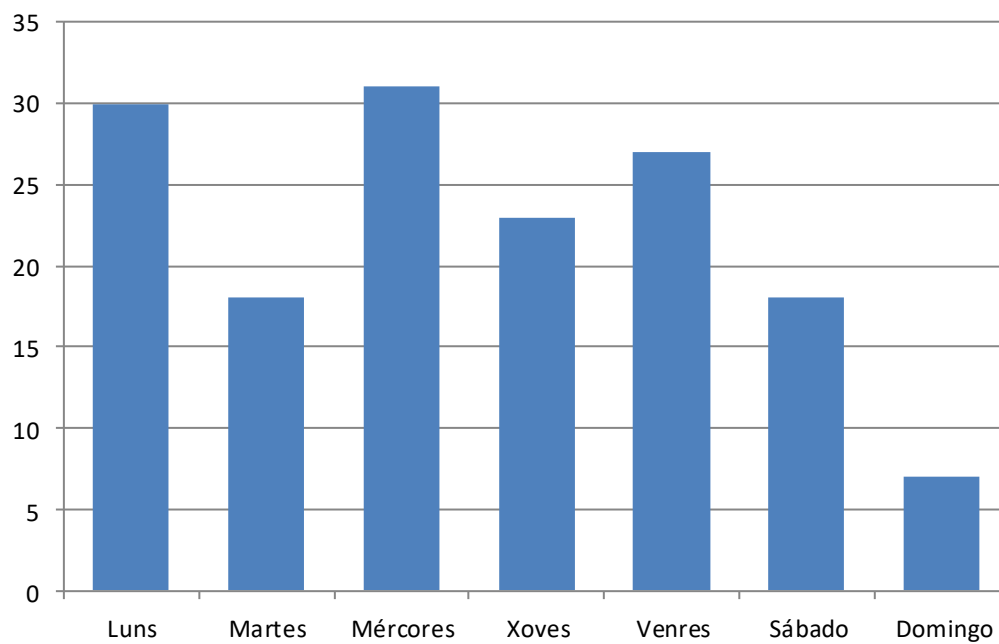
ACCIDENTES POR MESES

Mes	N.º de accidentes
Xaneiro	13
Febreiro	12
Marzo	17
Abril	9
Maio	8
Xuño	13
Xullo	9
Agosto	19
Setembro	16
Outubro	19
Novembro	9
Decembro	10



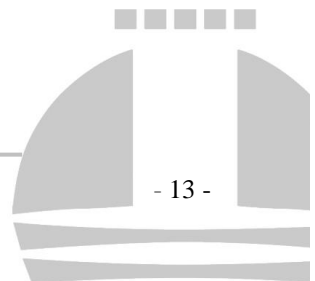
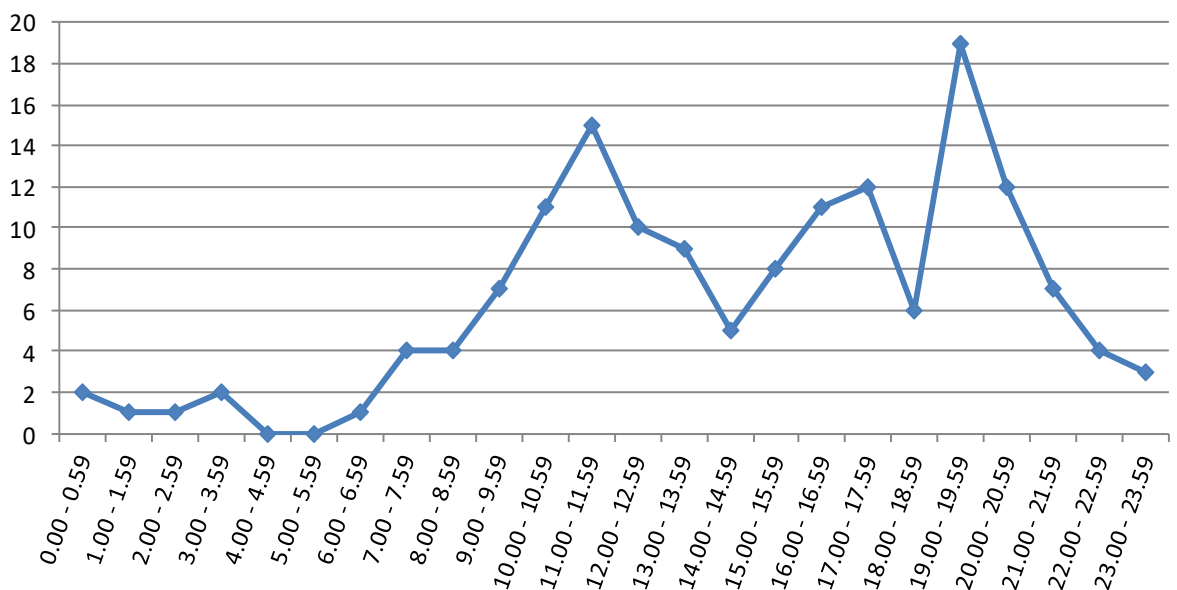
ACCIDENTES POR DÍA DA SEMANA

Día da semana	N.º de accidentes
Luns	30
Martes	18
Mércores	31
Xoves	23
Venres	27
Sábado	18
Domingo	7



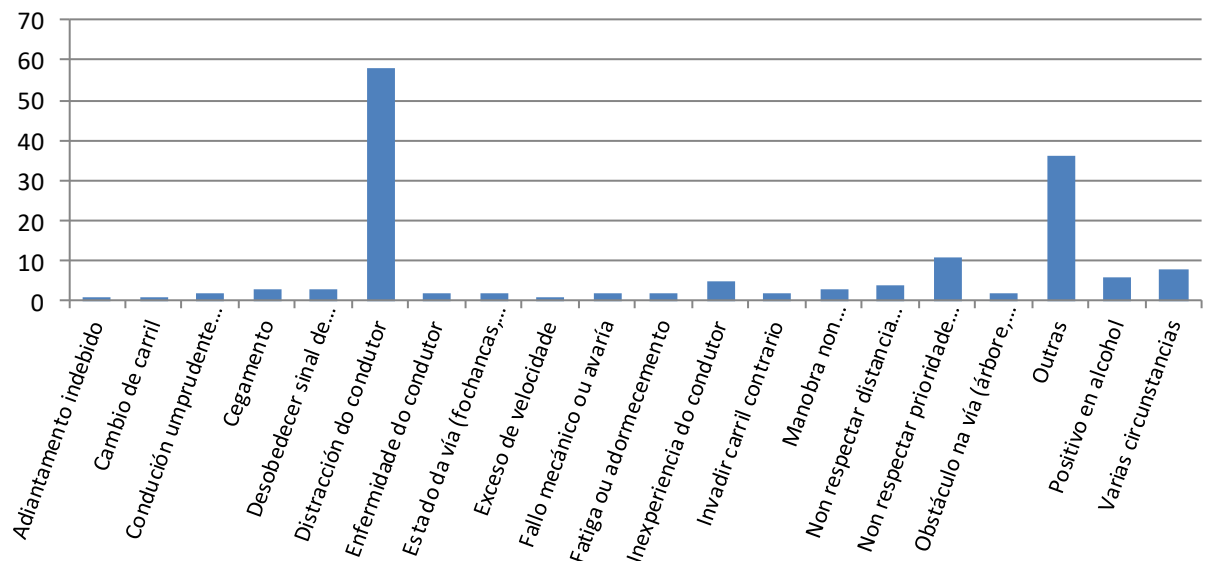
ACCIDENTES POR HORAS

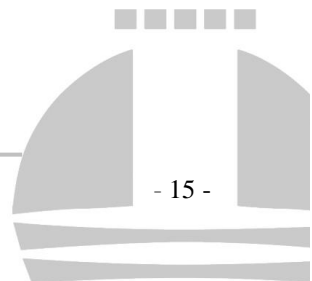
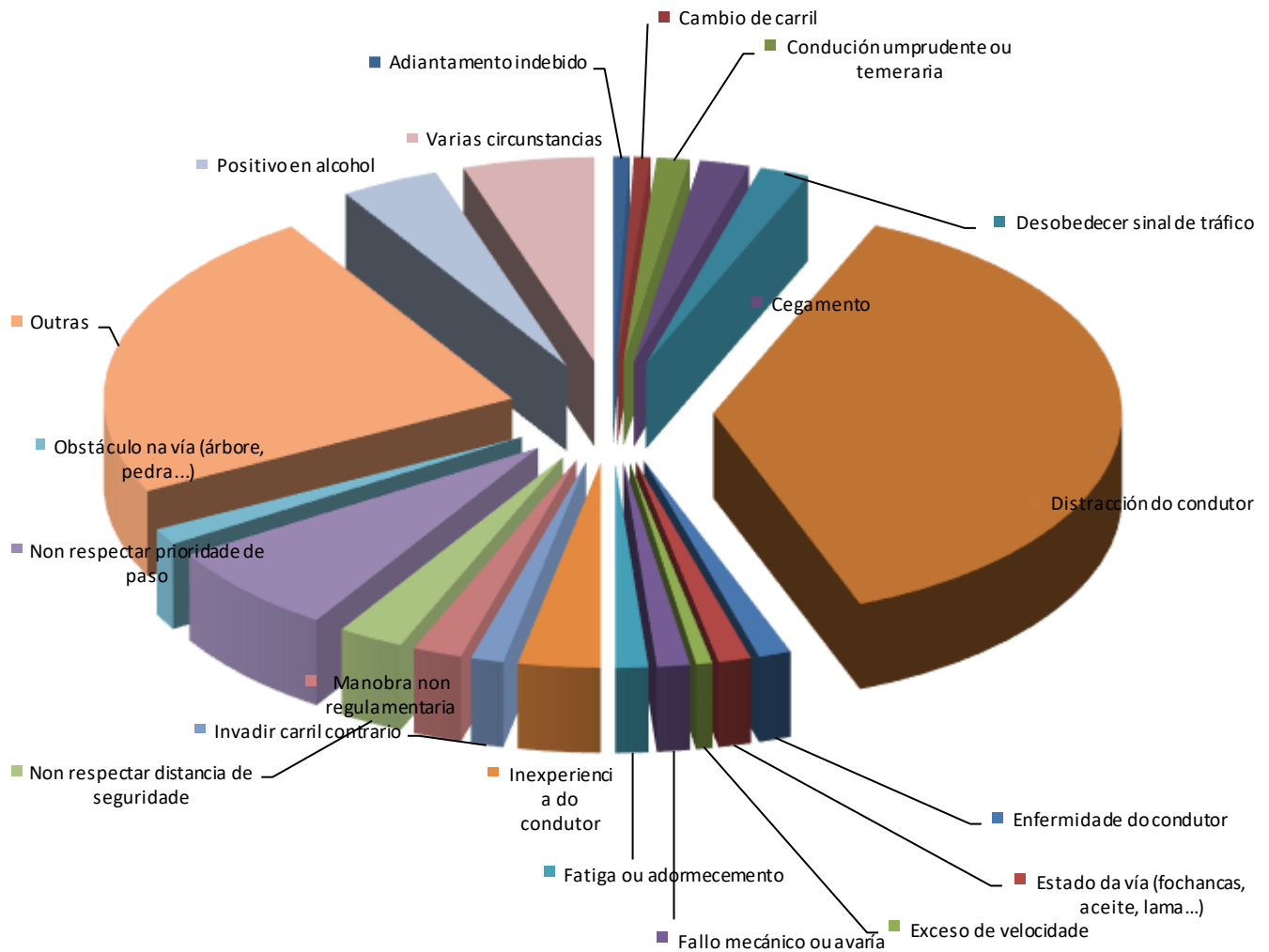
Horas	N.º de accidentes	Horas	N.º de accidentes
0.00 – 0.59	2	12.00 – 12.59	10
1.00 – 1.59	1	13.00 – 13.59	9
2.00 – 2.59	1	14.00 – 14.59	5
3.00 – 3.59	2	15.00 – 15.59	8
4.00 – 4.59	0	16.00 – 16.59	11
5.00 – 5.59	0	17.00 – 17.59	12
6.00 – 6.59	1	18.00 – 18.59	6
7.00 – 7.59	4	19.00 – 19.59	19
8.00 – 8.59	4	20.00 – 20.59	12
9.00 – 9.59	7	21.00 – 21.59	7
10.00 – 10.59	11	22.00 – 22.59	4
11.00 – 11.59	15	23.00 – 23.59	3



CAUSA PROBABLE DO ACCIDENTE

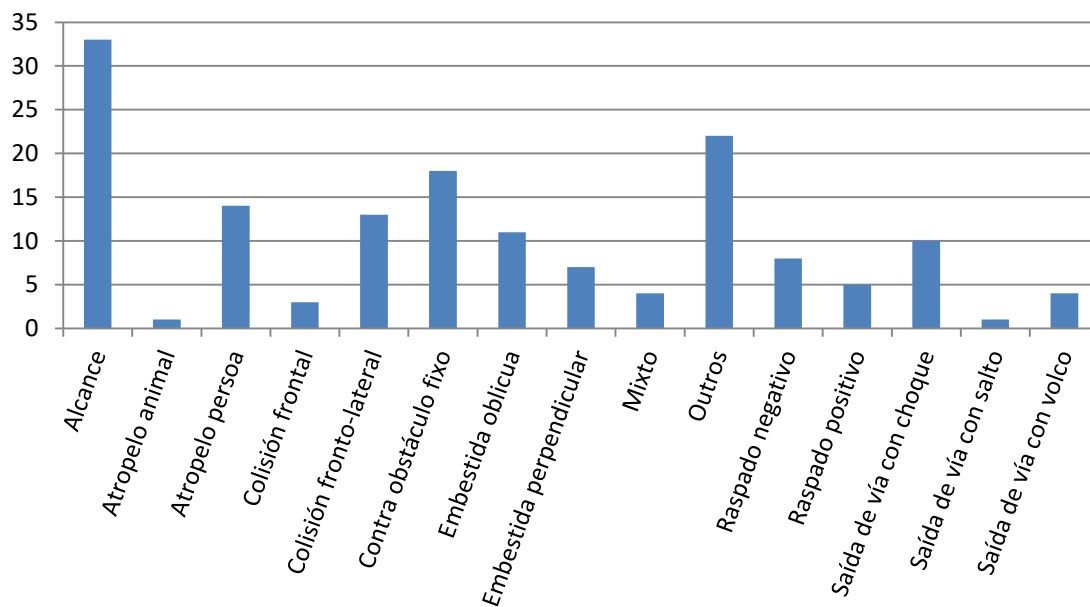
Causa probable	N.º de accidentes
Adiantamento indebido	1
Cambio de carril	1
Condución imprudente ou temeraria	2
Cegamento	3
Desobedecer sinal de tráfico	3
Distracción do condutor	58
Enfermidade do condutor	2
Estado da vía (fochancas, aceite, lama...)	2
Exceso de velocidade	1
Fallo mecánico ou avaría	2
Fatiga ou adormecemento	2
Inexperiencia do condutor	5
Invadir carril contrario	2
Manobra non regulamentaria	3
Non respectar distancia de seguridade	4
Non respectar prioridade de paso	11
Obstáculo na vía (árbore, pedra...)	2
Outras	36
Positivo en alcohol	6
Varias circunstancias	8





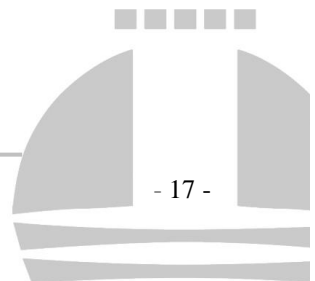
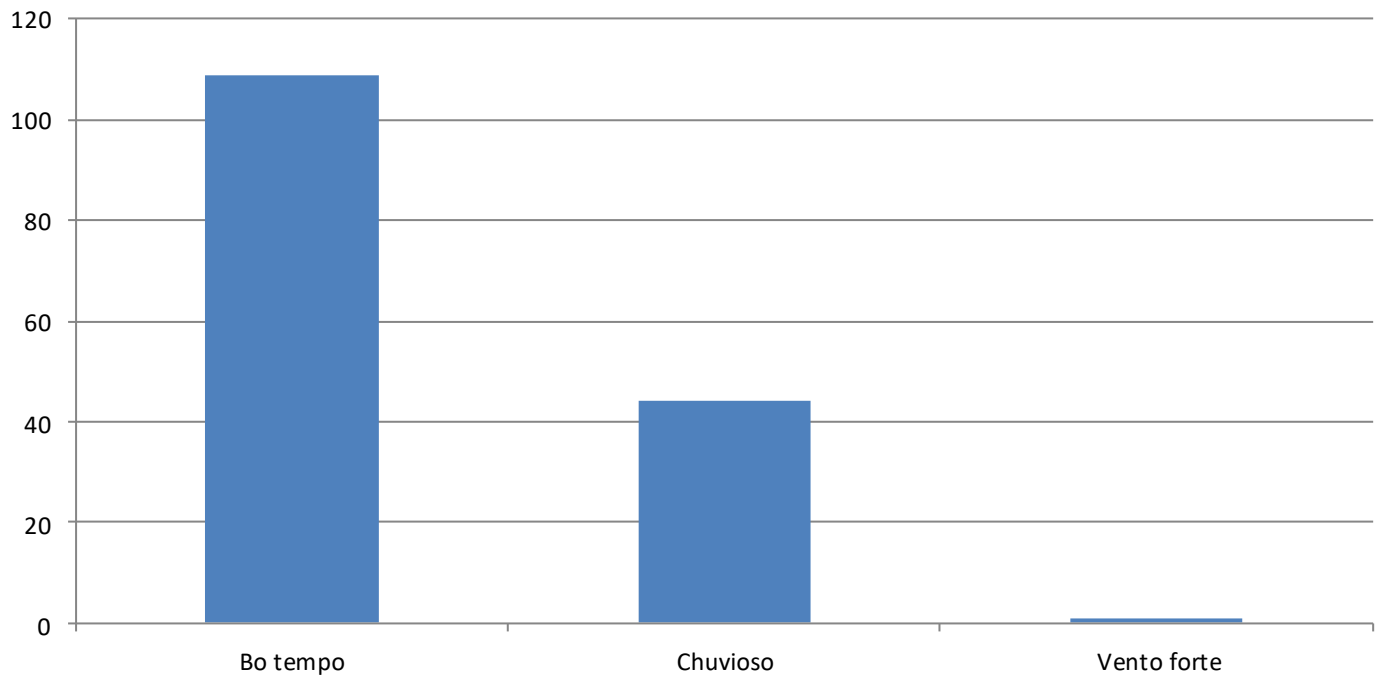
TIPOS DE ACCIDENTES

Tipo de accidente	N.º de accidentes
Alcance	33
Atropelo animal	1
Atropelo persoa	14
Colisión frontal	3
Colisión fronto-lateral	13
Contra obstáculo fixo	18
Embestida oblicua	11
Embestida perpendicular	7
Mixto	4
Outros	22
Raspado negativo	8
Raspado positivo	5
Saída de vía con choque	10
Saída de vía con salto	1
Saída de vía con volco	4



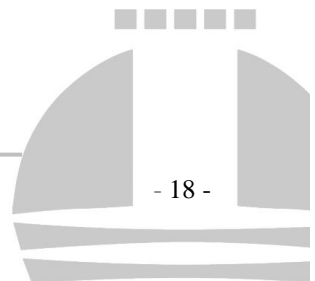
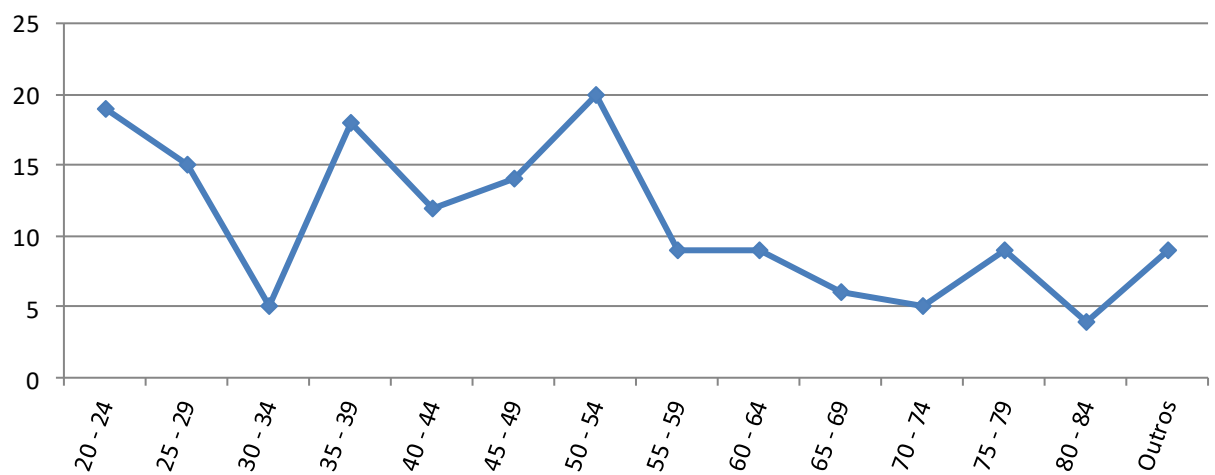
ESTUDO DA CLIMATOLOXÍA

Clima	Nº de accidentes
Bo tempo	109
Chuvioso	44
Vento forte	1



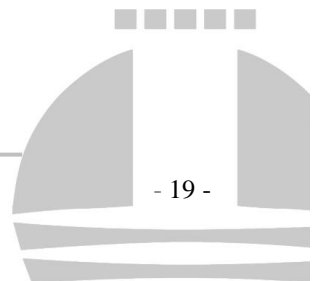
ESTADÍSTICAS POR IDADES

Idade	N.º de accidentes
20 - 24	19
25 - 29	15
30 - 34	5
35 - 39	18
40 - 44	12
45 - 49	14
50 - 54	20
55 - 59	9
60 - 64	9
65 - 69	6
70 - 74	5
75 - 79	9
80 - 84	4
Outros	9



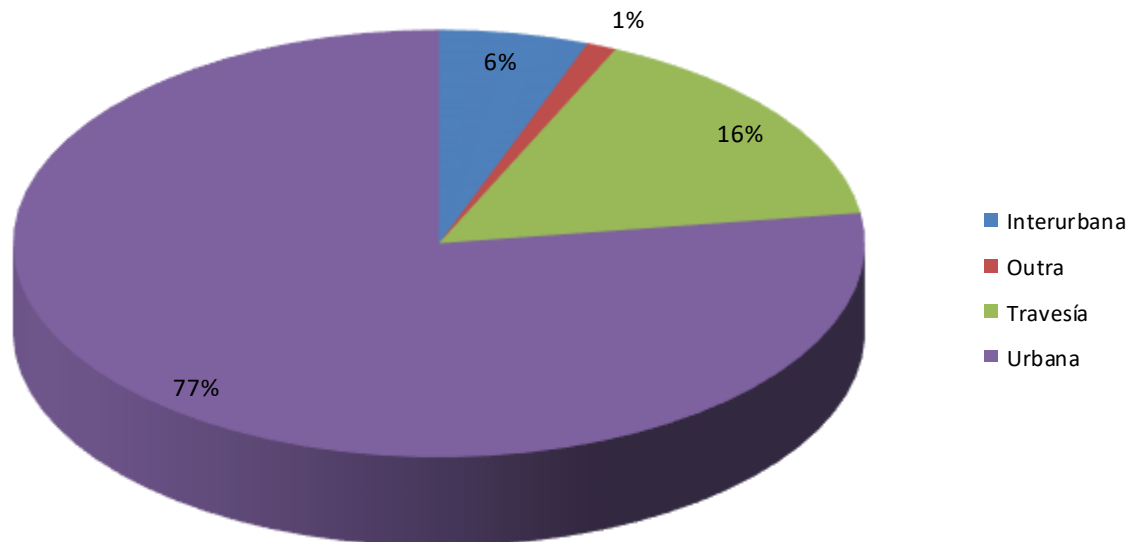


FERIDOS

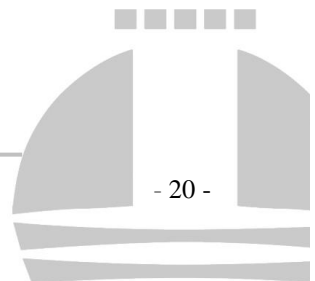


FERIDOS SEGUNDO O TIPO DE VÍA

Tipo de vía	N.º de feridos
Interurbana	5
Outra	1
Travesía	14
Urbana	68

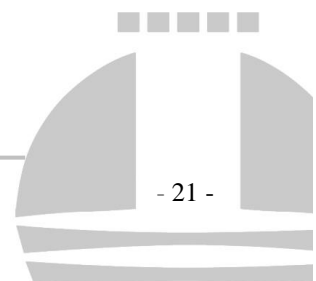


Cando facemos referencia a *feridos* só se teñen en conta aos ocupantes dos vehículos, deixando á marxe os peóns atropelados, os cales teñen unha estatística propia.



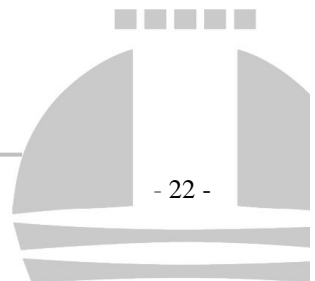
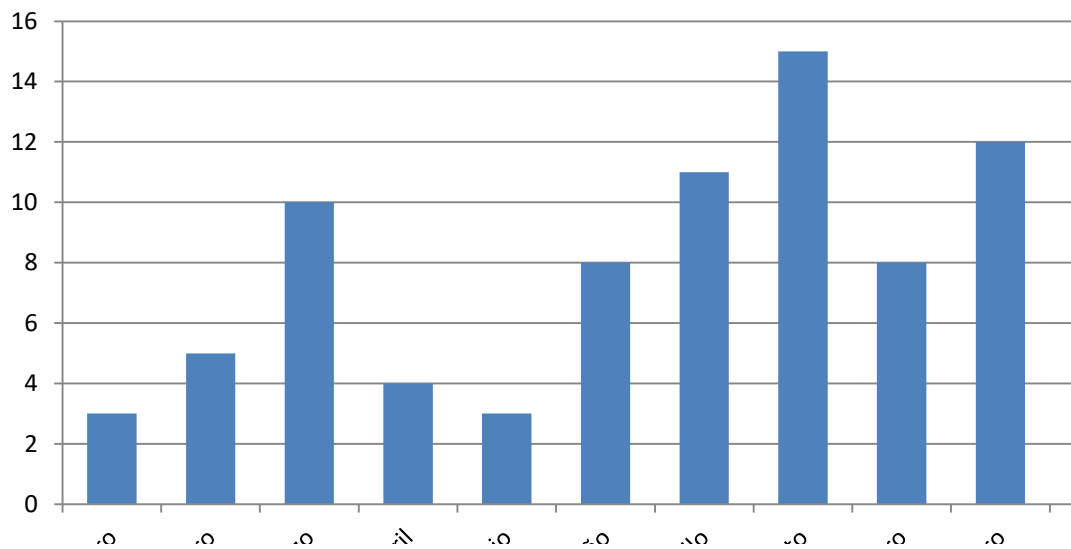
FERIDOS POR RÚAS / ESTRADAS

Rúa	N.º de feridos
Ernesto Che Guevara, Avda.	28
Rosalía de Castro, Avda.	7
Casares Quiroga, Rúa	5
Concepción Arena., Avda.	5
Emilia Pardo Bazán, Avda.	5
Rep. Argentina, Avda.	5
Santa Cristina, Avda.	4
Subiña, Rúa	4
AC 527	2
Avogadas, Rúa As	2
Celso Emilio Ferreiro, Rúa	2
Doctor Fleming, Rúa	2
Fonte Leocadia, Rúa	2
Francisca Herrera, Avda.	2
Linneo, Rúa	2
Miguel Hernández, Avda.	2
Bastiaqueiro Praia	1
Enrique Lister, Rúa	1
Escandinavia, Rúa	1
Humboldt, Rúa	1
Isaac Díaz Pardo, Avda.	1
Mª Pilar Estévez Diéguez, Rúa	1
Mar, Rúa do	1
Niños, Rúa dos	1
Viñas de Babilonia, Rúa	1



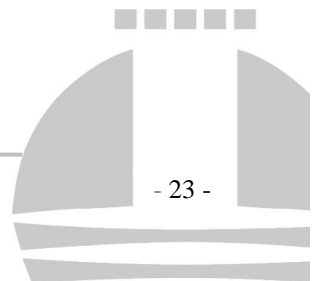
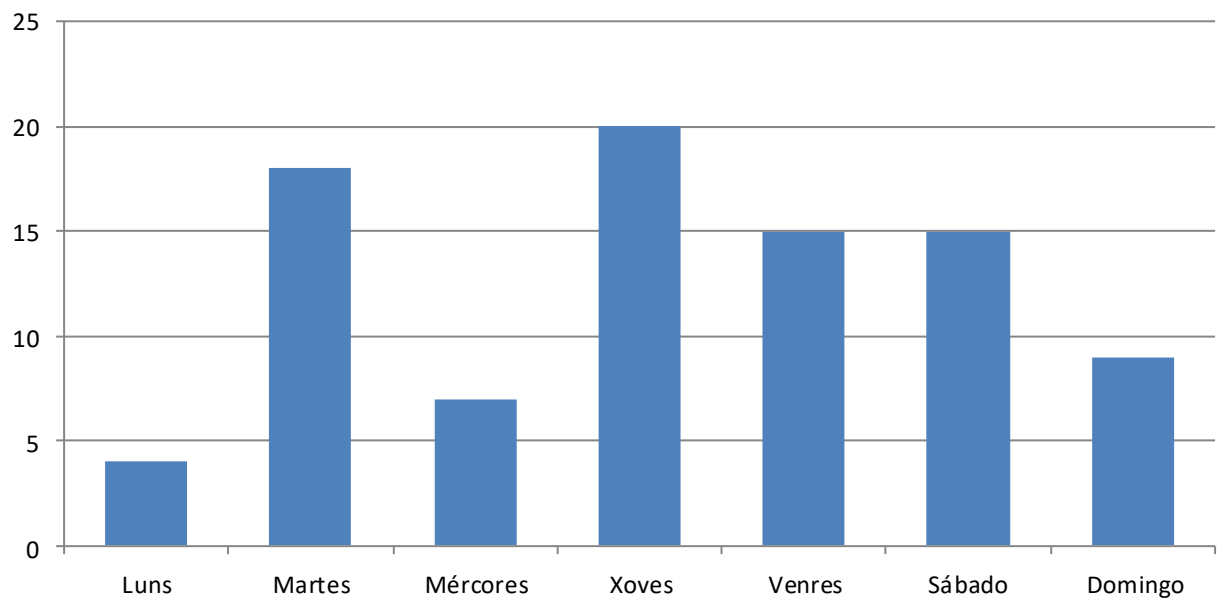
FERIDOS POR MESES

Mes	N.º de feridos
Xaneiro	3
Febreiro	5
Marzo	10
Abril	4
Maio	3
Xuño	8
Xullo	11
Agosto	15
Setembro	8
Outubro	12
Novembro	7
Decembro	2



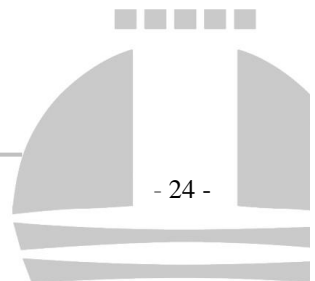
FERIDOS EN DÍAS DA SEMANA

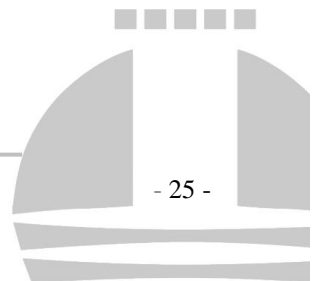
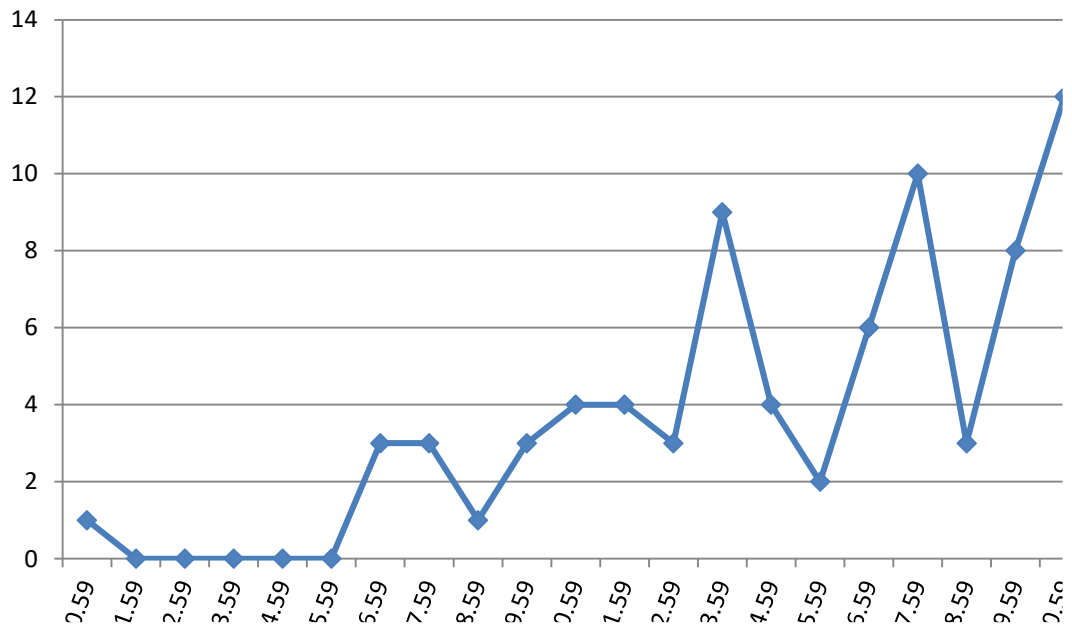
Día da semana	N.º de feridos
Luns	4
Martes	18
Mércores	7
Xoves	20
Venres	15
Sábado	15
Domingo	9



FERIDOS SEGUNDO AS HORAS

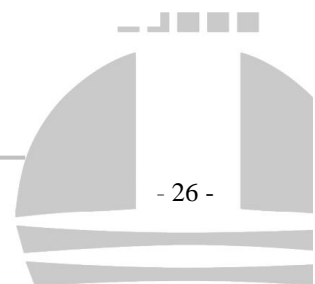
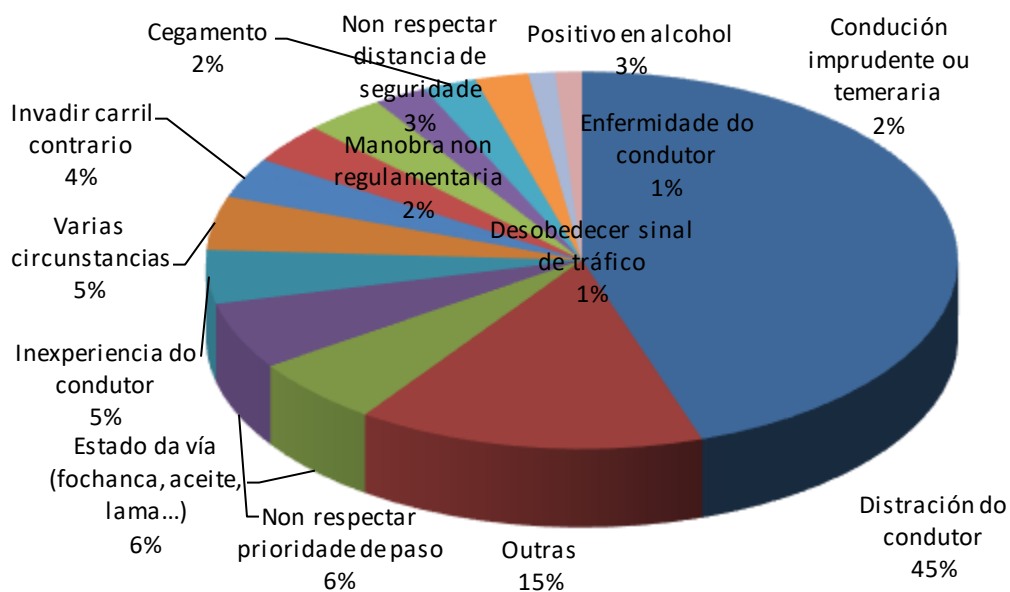
Horas	N.º de feridos
0.00 – 0.59	1
1.00 – 1.59	0
2.00 – 2.59	0
3.00 - 3.59	0
4.00 – 4.59	0
5.00 – 5.59	0
6.00 – 6.59	3
7.00 – 7.59	3
8.00 – 8.59	1
9.00 – 9.59	3
10.00 – 10.59	4
11.00 – 11.59	4
12.00 – 12.59	3
13.00 – 13.59	9
14.00 – 14.59	4
15.00 – 15.59	2
16.00 – 16.59	6
17.00 – 17.59	10
18.00 – 18.59	3
19.00 – 19.59	8
20.00 – 20.59	12
21.00 – 21.59	7
22.00 – 22.59	4
23.00 – 23.59	1





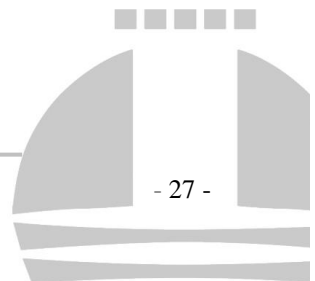
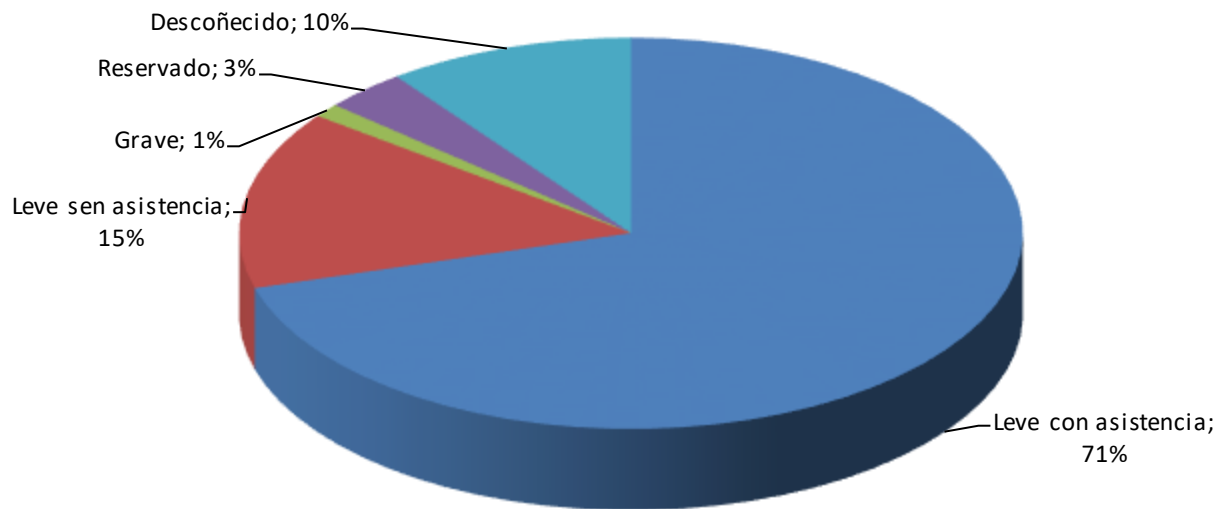
FERIDOS POR CAUSA PROBABLE DO ACCIDENTE

Causa probable	N.º de feridos
Distracción do condutor	39
Outras	13
Estado da vía (fochanca, aceite, lama...)	5
Non respectar prioridade de paso	5
Inexperiencia do condutor	4
Varias circunstancias	4
Invadir carril contrario	3
Non respectar distancia de seguridade	3
Positivo en alcohol	3
Condución imprudente ou temeraria	2
Cegamento	2
Manobra non regulamentaria	2
Desobedecer sinal de tráfico	1
Enfermidade do condutor	1
Fatiga ou adormecemento	1



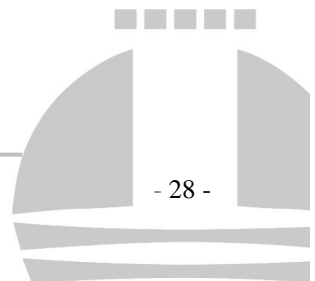
FERIDOS POR PROGNÓSTICO

Prognóstico	N.º de feridos
Leve con asistencia	62
Leve sen asistencia	13
Grave	1
Reservado	3
Descoñecido	9





PEÓNS



ACCIDENTALIDADE DE PEÓNS POR TIPO DE VÍA

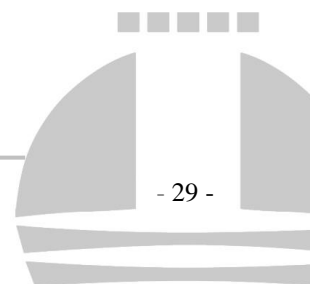
Tipo de vía	N.º de peóns
Outra	2
Travesía	1
Urbana	16

PEÓNS IMPLICADOS POR RÚAS / ESTRADAS

Rúa	N.º de peóns
Celso Emilio Ferreiro, Rúa	1
Concepción Arenal, Avda.	2
Ernesto Che Guevara, Avda.	3
Espiñeiro, Rúa de	1
Fonte Leocadia, Rúa	1
Francisca Herrera, Avda.	1
Garridas, Rúa As	1
Mariñas, Avda. das	2
Mazarico, Rúa do	1
Ramón Núñez Montero, Avda.	1
Regos, Rúa Os	1
Rosalía de Castro, Avda.	1
Subiña, Rúa	1
Viñas de Babilonia, Rúa	2

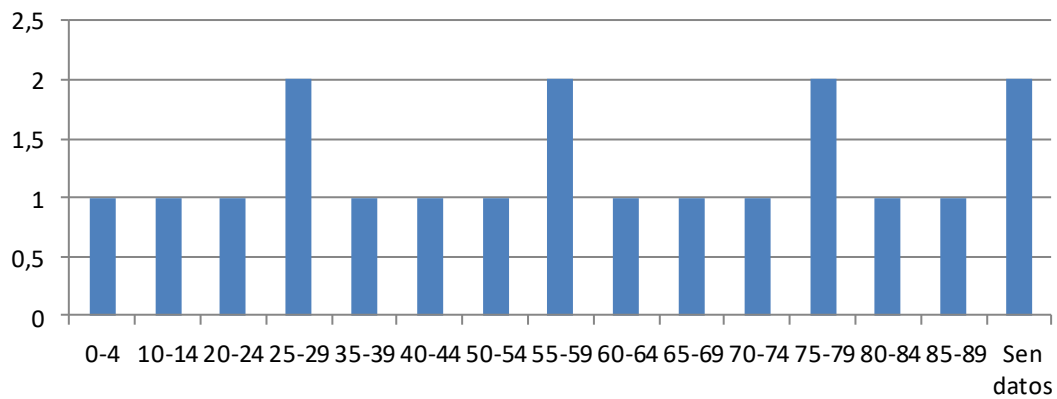
PEÓNS IMPLICADOS POR IDADES

Idade	N.º de peóns
0 – 4	1
10 – 14	1
20 – 24	1
25 – 29	2
35 – 39	1
40 – 44	1
50 – 54	1
55 – 59	2
60 – 64	1



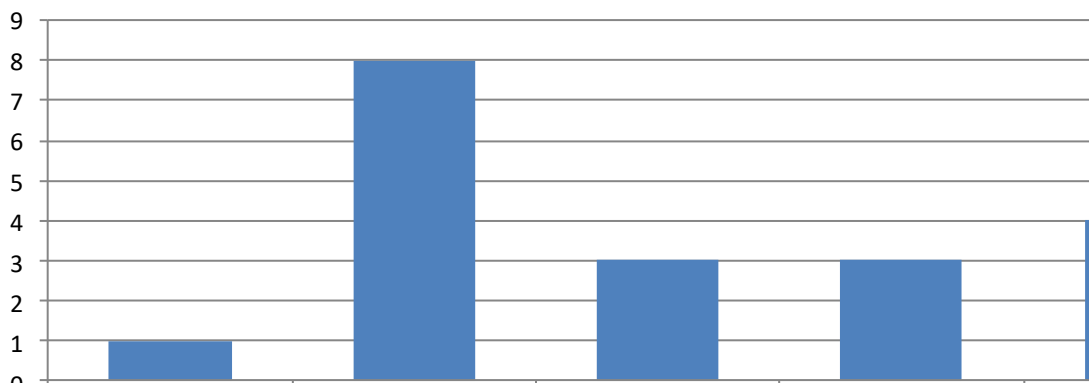


65 – 69	1
70 – 74	1
75 – 79	2
80 – 84	1
85 – 89	1
Sen datos	2



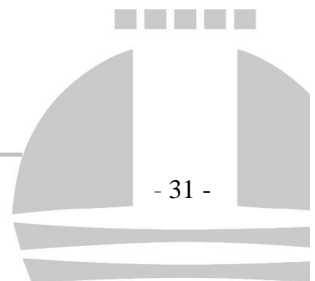
PROGNÓSTICO DAS LESIÓNS

Prognóstico	N.º de peóns
Grave	1
Leve con asistencia	8
Leve sen asistencia	3
Reservado	3
Sen datos	4





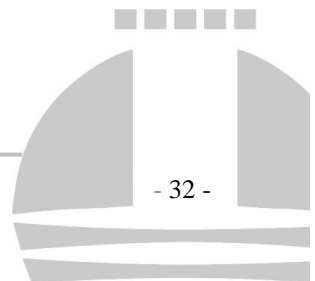
FALECIDOS





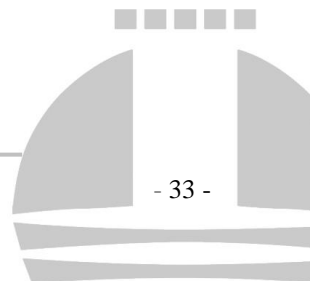
FALECIDOS

Causa	N.º de falecidos
	0





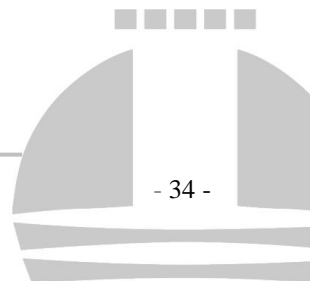
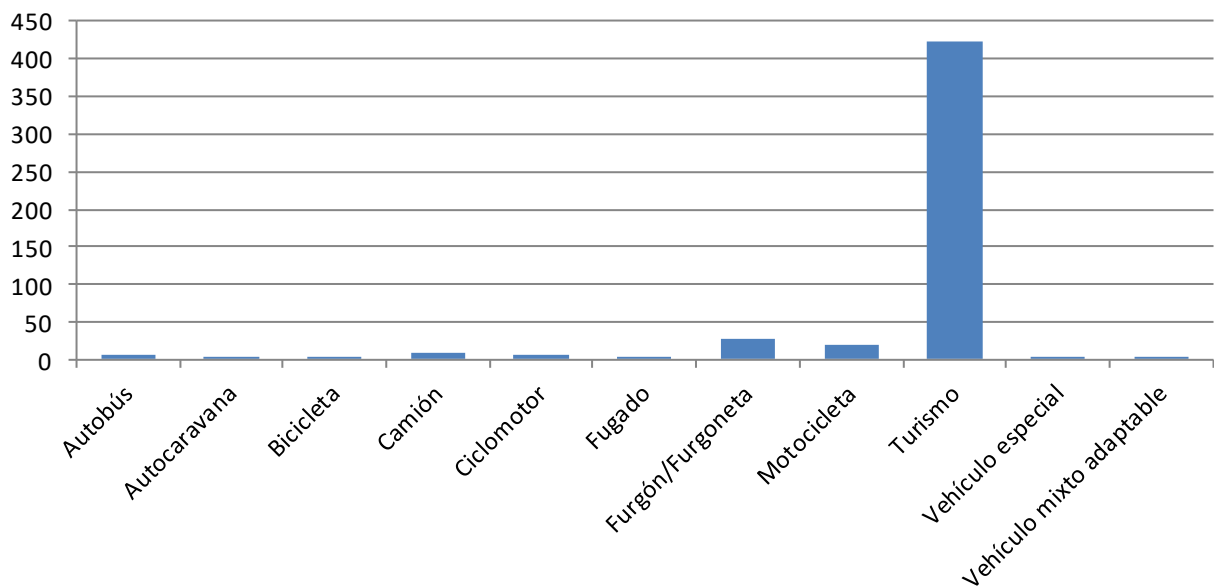
VEHÍCULOS





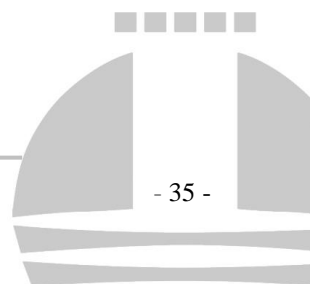
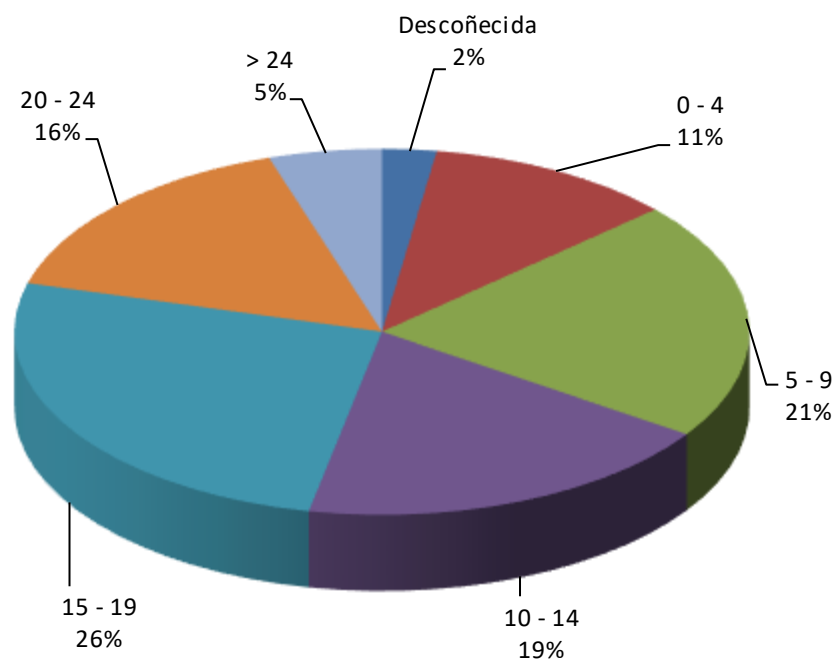
TIPO DE VEHÍCULOS IMPLICADOS

Clase de vehículo	Total
Autobús	5
Autocaravana	1
Bicicleta	1
Camión	10
Ciclomotor	5
Fugado	2
Furgón/Furgoneta	28
Motocicleta	19
Turismo	424
Vehículo especial	3
Vehículo mixto adaptable	4



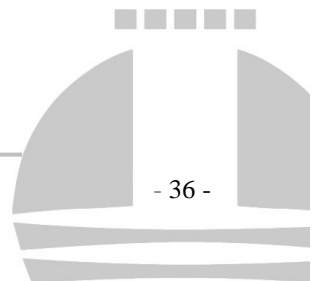
ANTIGÜIDADE DOS VEHÍCULOS

Antigüidade	Total
Descoñecida	12
0 – 4	55
5 – 9	106
10 – 14	94
15 – 19	131
20 – 24	79
> 24	25





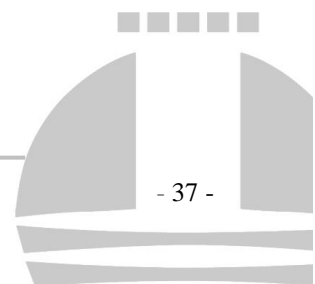
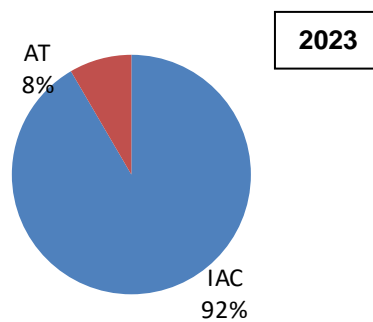
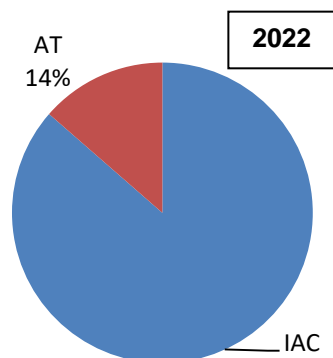
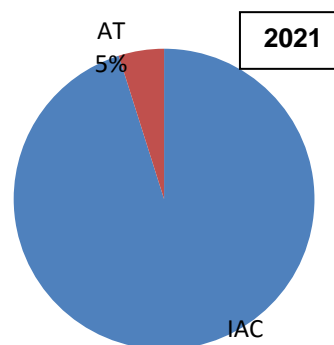
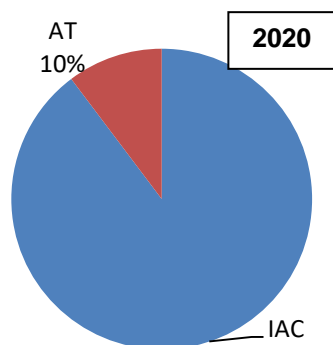
COMPARATIVAS





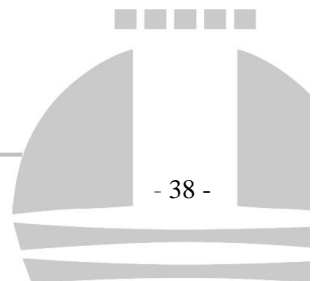
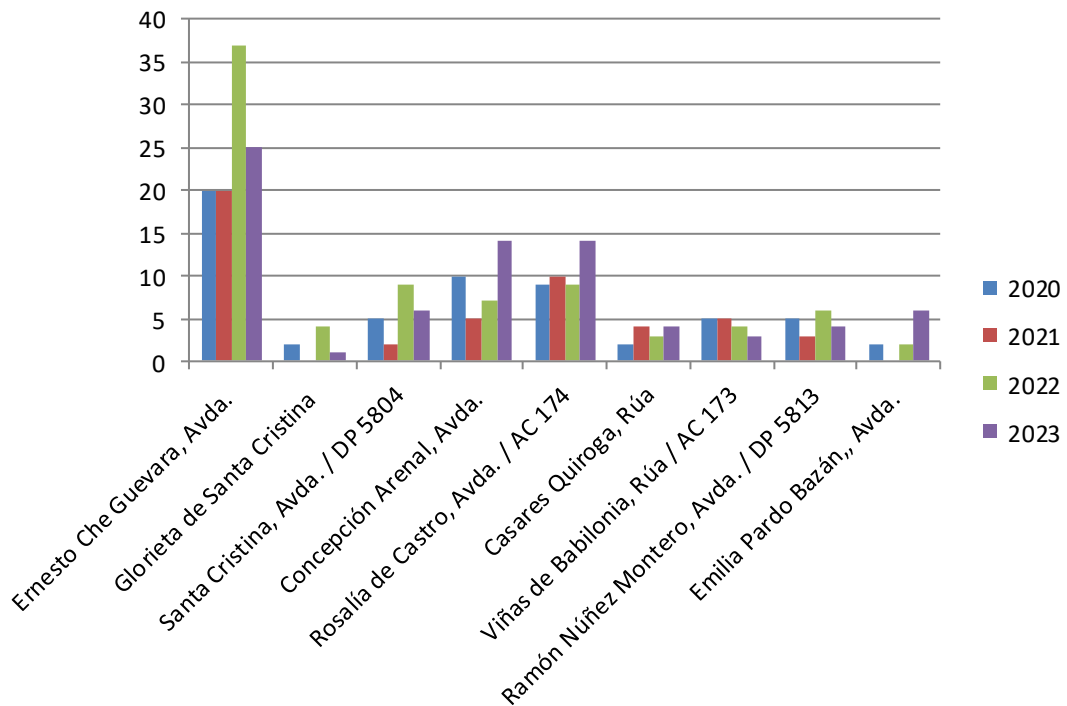
COMPARATIVA NÚMERO TOTAL DE ACCIDENTES POR AÑOS

Tipo de accidente	2020	2021	2022	2023
IAC	131	117	140	141
AT	15	6	22	13



COMPARATIVA DE ACCIDENTES POR RÚAS

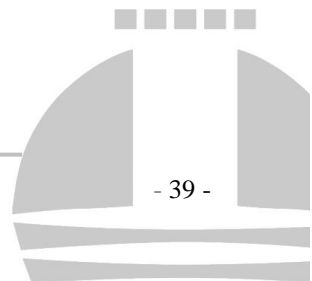
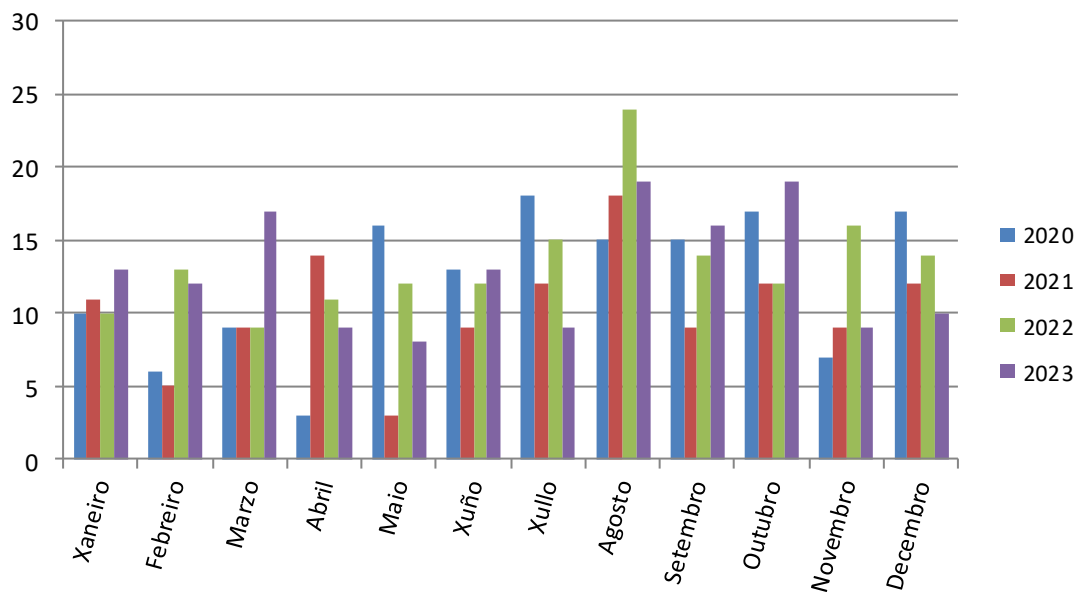
Rúa	2020	2021	2022	2023
Ernesto Che Guevara, Avda.	20	20	37	25
Glorieta de Santa Cristina	2	0	4	1
Santa Cristina, Avda. / DP 5804	5	2	9	6
Concepción Arenal, Avda.	10	5	7	14
Rosalía de Castro, Avda. / AC 174	9	10	9	14
Casares Quiroga, Rúa	2	4	3	4
Viñas de Babilonia, Rúa / AC 173	5	5	4	3
Ramón Núñez Montero, Avda. / DP 5813	5	3	6	4
Emilia Pardo Bazán, Avda.	2	0	2	6





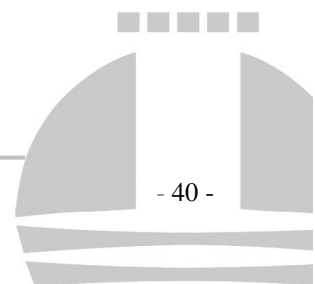
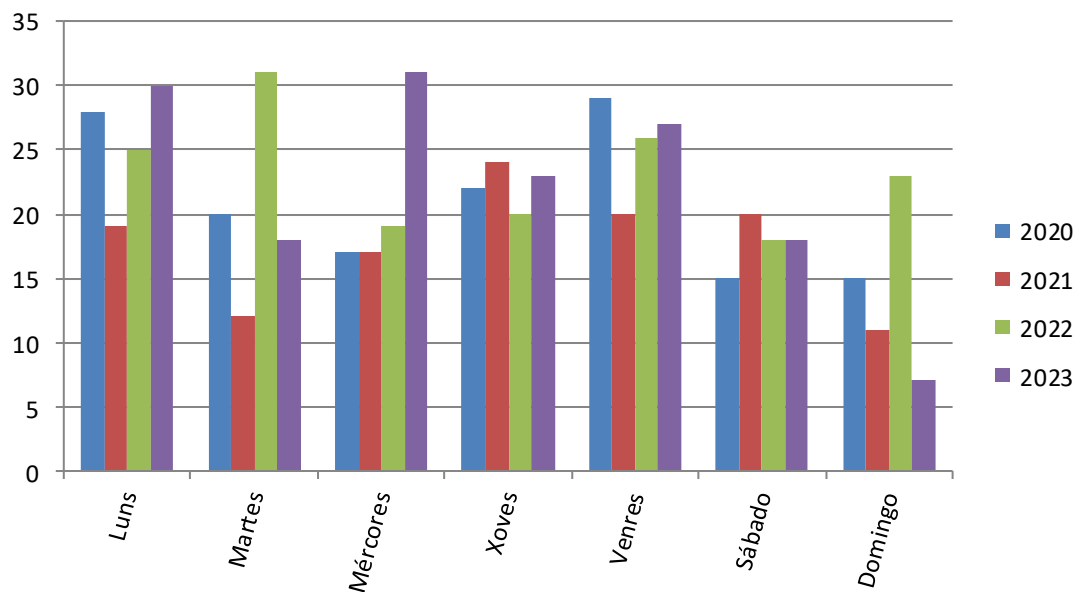
COMPARATIVA DE ACCIDENTES POR MESES

Mes	2020	2021	2022	2023
Xaneiro	10	11	10	13
Febreiro	6	5	13	12
Marzo	9	9	9	17
Abril	3	14	11	9
Maio	16	3	12	8
Xuño	13	9	12	13
Xullo	18	12	15	9
Agosto	15	18	24	19
Setembro	15	9	14	16
Outubro	17	12	12	19
Novembro	7	9	16	9
Decembro	17	12	14	10



COMPARATIVA DE ACCIDENTES POR DÍAS DA SEMANA

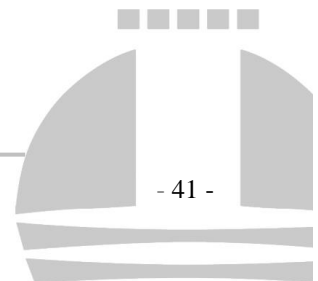
Día da semana	2020	2021	2022	2023
Luns	28	19	25	30
Martes	20	12	31	18
Mércores	17	17	19	31
Xoves	22	24	20	23
Venres	29	20	26	27
Sábado	15	20	18	18
Domingo	15	11	23	7

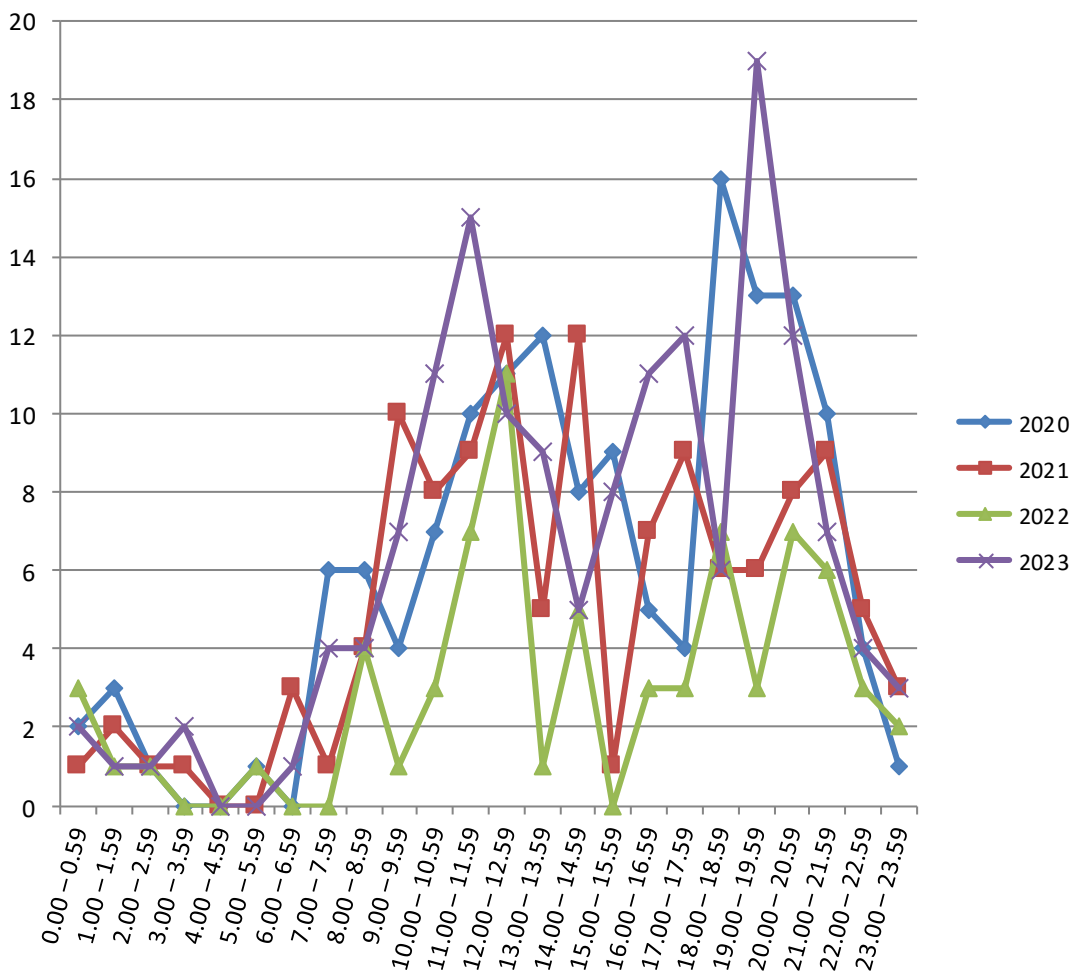




COMPARATIVA DE ACCIDENTES POR HORAS

Horas	2020	2021	2022	2023
0.00 – 0.59	2	1	3	2
1.00 – 1.59	3	2	1	1
2.00 – 2.59	1	1	1	1
3.00 – 3.59	0	1	0	2
4.00 – 4.59	0	0	0	0
5.00 – 5.59	1	0	1	0
6.00 – 6.59	0	3	0	1
7.00 – 7.59	6	1	0	4
8.00 – 8.59	6	4	4	4
9.00 – 9.59	4	10	1	7
10.00 – 10.59	7	8	3	11
11.00 – 11.59	10	9	7	15
12.00 – 12.59	11	12	11	10
13.00 – 13.59	12	5	1	9
14.00 – 14.59	8	12	5	5
15.00 – 15.59	9	1	0	8
16.00 – 16.59	5	7	3	11
17.00 – 17.59	4	9	3	12
18.00 – 18.59	16	6	7	6
19.00 – 19.59	13	6	3	19
20.00 – 20.59	13	8	7	12
21.00 – 21.59	10	9	6	7
22.00 – 22.59	4	5	3	4
23.00 – 23.59	1	3	2	3





COMPARATIVA SEGUNDO O PRONÓSTICO DOS FERIDOS

Prognóstico	2020	2021	2022	2023
Leve	20	21	57	75
Grave	3	0	1	1
Reservado	2	1	5	3
Descoñecido	0	4	9	9

COMPARATIVA DO NÚMERO DE FALECIDOS

2020	2021	2022	2023
0	0	0	0

